







































Mardi 2 Octobre 2018



Binche-Chimay-Binche

Mémorial Frank Vandebroucke

197,4 Kms

							Heures de passage			
 Stationnement INTERDIT sur tout le Circuit							Moyenne en Km/h			
Communes , entités, rues traversées						Km +	Km -	44	42	40
 Province du Hainaut										
BINCHE										
Départ fictif :Grand Place BINCHE						0,0		12:45	12:45	12:45
	Rue Saint Paul					0,20				
	Rue De L' Arayou Passage dangereux					0,50				
	N55 Rue De Merbes					0,70				
	Avenue Vanderpepen					1,10				
	Avenue Charles de Liège					1,50				
	Rue Notre Dame					1,60				
	Grand Place BINCHE					1,70				
	Rue Saint Paul					1,90				
	Rue De L' Arayou Passage dangereux					2,20				
	N55 Rue De Merbes					2,40				
	N55 rue de Merbes carrefour rue Basse Egypte					3,60				
DÉPART REEL KMO						0,00	197,4	12:55	12:55	12:55
	N55 Rue De Merbes bon séjour					1,6	195,8	12:57	12:57	12:57
	N55 Route Provinciale rue des alliés Merbes St Marie					4,2	193,2	13:00	13:01	13:01
	N55 Route Provinciale Merbes le Château					7,4	190,0	13:05	13:05	13:06
	N55 Rue de Binche					8,0	189,4	13:05	13:06	13:07
	N55 Rue du Moulin					8,6	188,8	13:06	13:07	13:07
	N561 Rue Saint Martin					8,8	188,6	13:07	13:07	13:08
	N561 Rue de Merbes Erquelinnes					9,2	188,2	13:07	13:08	13:08
	Îlot sur 200M 					10,6	186,8	13:09	13:10	13:10
	N561-N40 route de Mons					11,2	186,2	13:10	13:11	13:11
	N40 Route de Mons-N55					13,4	184,0	13:13	13:14	13:15
	N40 Hantes Wiheries					14,9	182,5	13:15	13:16	13:17
	N40 Montignies St Christophe					16,2	181,2	13:17	13:18	13:19
	N40 Route de Mons					17,9	179,5	13:19	13:20	13:21
Beaumont						23,2	174,2	13:26	13:28	13:29
	N40 Rue de Binche					23,3	174,1	13:26	13:28	13:29
	N40 Grand Place					22,9	174,5	13:26	13:27	13:29
	Îlot 					23,1	174,3	13:26	13:28	13:29
	N40 Rue Felix Duty					23,2	174,2	13:26	13:28	13:29
	N53 Chaussée de Chimay					23,3	174,1	13:26	13:28	13:29
	Îlot 					24,0	173,4	13:27	13:29	13:31
	N53 Chaussée de Chimay					25,8	171,6	13:30	13:31	13:33
	Îlot sur 600 M 					29,4	168,0	13:35	13:37	13:39

		N53 Chaussée de Chimay		30,0	167,4	13:35	13:37	13:40
		îlot sur 200M		30,7	166,7	13:36	13:38	13:41
		N53 Rue de la Verrerie	Rance	32,7	164,7	13:39	13:41	13:44
		îlot		34,8	162,6	13:42	13:44	13:47
		N53 Grand Rue		34,9	162,5	13:42	13:44	13:47
		N53 Rue de Chimay		35,6	161,8	13:43	13:45	13:48
		N53 Chaussée de Mons	Chimay	38,3	159,1	13:47	13:49	13:52
		îlot sur 200 M		44,0	153,4	13:55	13:57	14:01
		N53 Chaussée de Mons		44,3	153,1	13:55	13:58	14:01
		N53 Chaussée de Mons grand prix Frontieres		45,9	151,5	13:57	14:00	14:03
		N99 Rue Bouchère		46,8	150,6	13:58	14:01	14:05
		N99 Rue Faubourg		47,0	150,4	13:59	14:02	14:05
		Rue Des Ormeaux		47,3	150,1	13:59	14:02	14:05
		Place Léopold		47,5	149,9	13:59	14:02	14:06
		Chaussée De Couvin sprint		47,8	149,6	14:00	14:03	14:06
		N939 Avenue Du Châlon		47,9	149,5	14:00	14:03	14:06
		N939 Avenue Du Châlon	Virelles	48,7	148,7	14:01	14:04	14:08
		N939 Rue De Virelles		49,0	148,4	14:01	14:05	14:08
		N939 Rue De Chimay eau blanche		50,0	147,4	14:03	14:06	14:10
		Bois de Virelles		50,9	146,5	14:04	14:07	14:11
		Rue de Virelles	Froidchapelle	56,4	141,0	14:11	14:15	14:19
	Froidchapelle			58,9	138,5	14:15	14:19	14:23
		Rue de la Station		59,5	137,9	14:16	14:20	14:24
		îlot						
		Descente Dangereuse casse vitesse		60,0	137,4	14:16	14:20	14:25
		Rue des Combattants ilots		60,2	137,2	14:17	14:21	14:25
		Rue du Pont Alsort		60,3	137,1	14:17	14:21	14:25
		Rue du Champs du Four		61,2	136,2	14:18	14:22	14:26
		Chicane		62,3	135,1	14:19	14:24	14:28
		Province de Namur						
	Cerfontaine			63,1	134,3	14:21	14:25	14:29
		Rue Monplaisir		64,8	132,6	14:23	14:27	14:32
		îlot + casse vitesse		65,2	132,2	14:23	14:28	14:32
		Route des Lacs		65,9	131,5	14:24	14:29	14:33
		N978		66,7	130,7	14:25	14:30	14:35
		N978		67,8	129,6	14:27	14:31	14:36
		N978 Barrage de Falenprise		68,6	128,8	14:28	14:33	14:37
		N978 Barrage du Ry Jaune		71,0	126,4	14:31	14:36	14:41
		Passage sur ravel		72,4	125,0	14:33	14:38	14:43
		Chemin des Mines		73,2	124,2	14:34	14:39	14:44
		N978 Rue des Haies		74,0	123,4	14:35	14:40	14:46
		Descente Dangereuse		74,6	122,8	14:36	14:41	14:46
		Rue de Beaupont		74,8	122,6	14:37	14:41	14:47
		VERS Petit POGGIO		75,0	122,4	14:37	14:42	14:47
		Pied du petit Poggio		75,4	122,0	14:37	14:42	14:48
		Sommet du petit Poggio		75,8	121,6	14:38	14:43	14:48
		N599		75,9	121,5	14:38	14:43	14:48
		N40 Rue Royale		76,3	121,1	14:39	14:44	14:49
		Froidchapelle						
		Province du Hainaut	Boussu lez Walcourt	76,6	120,8	14:39	14:44	14:49

		N40 Chaussée de Beaumont			77,2	120,2	14:40	14:45	14:50	
		îlot sur 600 M			78,0	119,4	14:41	14:46	14:52	
		N40 chaussée de Philippeville			80,8	116,6	14:45	14:50	14:56	
		N40 Capitaine			83,8	113,6	14:49	14:54	15:00	
		N40 Chaussée Fernand Delière			86,5	110,9	14:52	14:58	15:04	
Beaumont					88,0	109,4	14:55	15:00	15:07	
			N53 Rue Germain Michiels		88,5	108,9	14:55	15:01	15:07	
			N53 Chaussée de Charleroi		89,5	107,9	14:57	15:02	15:09	
		îlot			93,6	103,8	15:02	15:08	15:15	
		îlot			94,0	103,4	15:03	15:09	15:16	
			Rue de Ragnies		94,6	102,8	15:04	15:10	15:16	
			rue de la Roquette		95,8	101,6	15:05	15:11	15:18	
			Chicane		98,0	99,4	15:08	15:15	15:22	
			Avenue de Ragnies	Thuin	98,8	98,6	15:09	15:16	15:23	
			Rue de Lobbes		102,2	95,2	15:14	15:21	15:28	
			Rue du Fosteau		102,4	95,0	15:14	15:21	15:28	
			Rue du Fosteau		103,0	94,4	15:15	15:22	15:29	
			Rue Dial Colas		104,3	93,1	15:17	15:24	15:31	
			N559 Rue de Sartiau		105,3	92,1	15:18	15:25	15:32	
			N559 Rue de la Gratiere	Lobbes	105,8	91,6	15:19	15:26	15:33	
			PONT SUR LA SAMBRE		106,5	90,9	15:20	15:27	15:34	
			N559 Rue des Bonniers		108,0	89,4	15:22	15:29	15:37	
			Direction Mont St Geneviève		109,2	88,2	15:23	15:31	15:38	
			Rue du Vivier		109,3	88,1	15:24	15:31	15:38	
			casses vitesse sur 100 m.			109,4	88,0	15:24	15:31	15:39
			Rue de Binche		111,4	86,0	15:26	15:34	15:42	
			Rue de Walhain		113,8	83,6	15:30	15:37	15:45	
			Rue de Wahain - Rue Basse Egypte		115,9	81,5	15:33	15:40	15:48	
			Rue Basse Egypte - N55 Rue de Merbes		118,4	79,0	15:36	15:44	15:52	
			N55 Beau Séjour		120,1	77,3	15:38	15:46	15:55	
			N 55 rue des Alliés		122,6	74,8	15:42	15:50	15:58	
			Rue des baraques ESTINNES		124,2	73,2	15:44	15:52	16:01	
			Rue Saint Roch		125,3	72,1	15:45	15:54	16:02	
			chicanes sur 200 m		125,4	72,0	15:46	15:54	16:03	
			Rue Jules Letellier		125,6	71,8	15:46	15:54	16:03	
			place des Combattants		125,9	71,5	15:46	15:54	16:03	
				Rétrécissement		126,2	71,2	15:47	15:55	16:04
			Coussins berlinois + 2 dos d'âne		126,8	70,6	15:47	15:56	16:05	
			Rue de L' Étang		127,1	70,3	15:48	15:56	16:05	
			Pont Tunnel		127,3	70,1	15:48	15:56	16:05	
			Rétrécissement Chemin du Cavin		128,4	69,0	15:50	15:58	16:07	
			Rue Clerfayt		129,0	68,4	15:50	15:59	16:08	
				Waudrez - Binche	129,8	67,6	15:52	16:00	16:09	
			Dos d'âne		130,1	67,3	15:52	16:00	16:10	
			N90 Route de Mons		130,6	66,8	15:53	16:01	16:10	
			Rue de la Pépinière		131,5	65,9	15:54	16:02	16:12	
			N55B Rue de Bruxelles			132,0	65,4	15:55	16:03	16:13
			Avenue Charles de Liège		132,2	65,2	15:55	16:03	16:13	
			Grand Place 1° PASSAGE		132,6	64,8	15:55	16:04	16:13	
			Rue Saint Paul		132,8	64,6	15:56	16:04	16:14	

			Rue De L' Arayou Passage dangereux		133,1	64,3	15:56	16:05	16:14
			N55 Rue De Merbes		133,3	64,1	15:56	16:05	16:14
			N55 - Rue Basse Egypte		134,5	62,9	15:58	16:07	16:16
			N55 Beau Séjour		136,2	61,2	16:00	16:09	16:19
			Rue Des Allies Passage dangereux		138,7	58,7	16:04	16:13	16:23
			Rue des barraques ESTINNES		140,3	57,1	16:06	16:15	16:25
			Rue Saint Roch		141,4	56,0	16:07	16:17	16:27
			chicanes sur 200 m		141,5	55,9	16:07	16:17	16:27
			Rue Jules Letellier		141,7	55,7	16:08	16:17	16:27
			place des Combattants		142,0	55,4	16:08	16:17	16:28
			Rétrécissement		142,3	55,1	16:09	16:18	16:28
			Coussins berlinois + 2 dos d'âne		142,9	54,5	16:09	16:19	16:29
			Rue de L' Étang		143,2	54,2	16:10	16:19	16:29
			Pont Tunnel		143,4	54,0	16:10	16:19	16:30
			Rétrécissement Chemin du Cavin		144,5	52,9	16:12	16:21	16:31
			Rue Clerfayt		145,1	52,3	16:12	16:22	16:32
				Waudrez - Binche	145,9	51,5	16:13	16:23	16:33
			Dos d'âne		146,2	51,2	16:14	16:23	16:34
			N90 Route de Mons		146,7	50,7	16:15	16:24	16:35
			Rue de la Pépinière		147,6	49,8	16:16	16:25	16:36
			N55B Rue de Bruxelles		148,1	49,3	16:16	16:26	16:37
			Avenue Charles de Liège		148,3	49,1	16:17	16:26	16:37
			Grand Place 2° PASSAGE		148,8	48,6	16:17	16:27	16:38
			Grand Place 3° PASSAGE		165,0	32,4	16:40	16:50	17:02
			Grand Place 4° PASSAGE		181,2	16,2	17:02	17:13	17:26
			DÉRIVATION route de MONS		197,1	0,3	17:23	17:36	17:50
			Grand Place ARRIVÉE 5° PASSAGE		197,4	0,0	17:24	17:37	17:51